





**Előterjesztést készítette:** Csillag Katalin pénzügyi csoportvezető

**Előterjesztő:** Völgyes József polgármester

**Melléklet:**

**Elfogadása:** egyszerű többséget igényel

	dátum	aláírás
Előadó	2025 SZEP 0 1	
Közreadás	2025 SZEP 0 1	
Polgármester	2025 SZEP 0 1	
Jegyző	2025 SZEP 0 1	

## ELŐTERJESZTÉS

Csobánka Község Önkormányzat  
Képviselő-testülete **2025. szeptember 3.** napján tartandó  
rendkívüli képviselő-testületi ülésére

### Tárgy:

**„Csobánka, 2025. július 27-i esőzések okozta vis maior jellegű út-, illetve árokkárosodások helyreállítása, valamint védekezés (Ebr42: 657 631)” című vis maior támogatás benyújtásának jóváhagyása, önerő biztosítása**

Tisztelt Képviselő-testület!

A Csobánkát 2025. július 27-én elérő viharos zivatarcella miatt hirtelen nagy mennyiségű csapadék zúdult le a községre, jelentős károkat okozva a belterületi csapadékvíz elvezető árokrendszerben és néhány makadámút pályaszerkezetében. Az érintett szakaszok közlekedés és vagyonsbiztonság szempontjából veszélyessé váltak.

Az Önkormányzatoknak lehetősége van arra, hogy az ilyen esetekben vis maior támogatási igényt nyújtson be a Magyar Államkincstár felé, mind a védekezéssel, mind a helyreállítással kapcsolatos kiadásokhoz.

A vis maior támogatás benyújtásának, valamint a megítélt támogatás lehívásának szigorú előírásai vannak, ezeket a vis maior támogatás felhasználásának részletes szabályairól szóló 9/2011. (II.15.) Kormányrendelet szabályozza.

Polgármester úr július 28. napján felkérte a MeViTo Mérnökiroda Kft-t, hogy egy helyszíni bejárással összekötve segítsenek a károkat feltárni, majd ezt követően a pályázat műszaki tartalmát megfogalmazni.

A vis maior pályázatot az elsődleges felmérések alapján a káresemény bekövetkeztétől számított 7 napon belül kellett benyújtani, ez a MeViTo Mérnökiroda Kft. által végzett előzetes felmérés alapján készült tartalommal megtörtént.

Az alábbi területek kerültek benyújtásra a pályázat keretén belül:

#### Védekezés

- Panoráma utca
- Panoráma köz
- Üdülők útja

- Béke út
- Plandics tér

#### Útkárok

- Hegymászó köz 75 fm
- Jácint utca 65 fm
- Tulipán utca 50 fm

A benyújtást követően 2025. augusztus 28-án több szakértői bizottság is bejárást tartott annak érdekében, hogy megállapítsák, hogy a pályázatban megjelölt helyszínekre a helyreállítási igények jogosan kerültek-e benyújtásra. A közreműködő szervek az alábbiak:

- Magyar Államkincstár
- Katasztrófavédelem
- Vízügyi Igazgatóság
- Magyar Közút.

A bejárást követően a bizottságok jogosnak találták a vis maior támogatás benyújtását, és jegyzőkönyvbe foglalták észrevételeit.

Ezt követően kell az Önkormányzatnak, de legkésőbb a beadástól számított 40 napon belül a végleges támogatási igényt benyújtani. Ehhez szükséges egy végleges műszaki tartalom és a hozzá kapcsolódó költségvetés, melyet MeViTo Mérnökiroda Kft. készített el.

A támogatáshoz az Önkormányzatnak főszabály szerint 30 %-os önrészt kell vállalnia, de lehetséges 10 %-os önrész vállalása is, amennyiben az ehhez szükséges feltételek fennállnak. Jelen támogatási igényét az Önkormányzat 10 %-os önrész mellett nyújtja be.

A szakértőkkel történt felmérések és a védekezési napló alapján az összes kár bruttó 14.698.218 Ft az alábbiak szerint:

- védekezés 4.223.385 Ft,
- helyreállítás 10.474.833 Ft.

A pályázathoz Csobánka Község Önkormányzatnak 1.336.201 Ft önrészt kell biztosítania.

Kérem a tisztelt Képviselő-testületet az előterjesztés megtárgyalására és a határozati javaslat elfogadására.

## HATÁROZATI-JAVASLAT

**Csobánka Község Önkormányzat Képviselő-testületének  
.../2025. (VIII.18.) önkormányzati határozata**

„2025. július 7-i esőzések okozta vis maior jellegű út-, illetve árokkárok helyreállítása, valamint védekezési feladatok ellátása” (Ebr42: 657 384) című vis maior támogatás benyújtásának jóváhagyása, önerő biztosítása

Csobánka Község Önkormányzat Képviselő-testülete úgy dönt, hogy a vis maior támogatás címen pályázatot nyújt be a Közigazgatási és Területfejlesztési Minisztériumhoz.

**A káresemény megnevezése:** 2025. július 27-i esőzések okozta vis maior jellegű út-, illetve árokkárok helyreállítása, valamint védekezési feladatok ellátása

**Helye:** Csobánka, Panoráma utca (583. hrsz.), Panoráma köz (2813/4. hrsz.), Üdülők útja (584. hrsz.) Béke út (288. hrsz.), Plandics tér (299/6. hrsz.), Hegymászóköz (716/2. hrsz.), Jácint utca (92. hrsz.), Tulipán utca (148. hrsz.)

**EBR42 azonosító:** 657 631

**A káresemény forrásösszetétele:**

Megnevezés	2025. év	%
Saját forrás (biztosítási összeg nélkül)	<b>1.336.201 Ft</b>	<b>10 %</b>
Biztosító kártérítése	----Ft	---
Egyéb forrás	----Ft	---
<b>Vis maior támogatási igény</b>	<b>13.362.016 Ft</b>	<b>90 %</b>
Források összesen	<b>14.698.218 Ft</b>	<b>100 %</b>

- A károk helyreállításának (költségvetés alapján) tervezett összköltsége 14.698.218,- Ft, melynek fedezetét az önkormányzat nem tudja / **részben tudja** (megfelelő rész aláhúzendó) biztosítani.
- A testület, illetve társulási tanács nyilatkozik arról, hogy a káreseménnyel érintett vagyonelem a tulajdonát képezi.
- A károsodott épület(ek) az önkormányzat alábbi kötelező feladatának ellátását szolgálja(ák). **(Nem releváns)**

\_\_\_\_\_ épület (név, hrsz) \_\_\_\_\_ kötelező feladat

- A bekövetkezett káreseménnyel kapcsolatban az Önkormányzat biztosítással rendelkezik / **nem rendelkezik\*** (a megfelelő rész aláhúzendó)

Biztosító Társaság megnevezése	xxx
Biztosítási szerződés száma	xxx

- Az adott káreseményre biztosítási összeget: igényelt / **nem igényelt** (a megfelelő rész aláhúzandó).
- Vállalja a károsodott ingatlanak a költséghatékonyság és a megvalósíthatóság szempontjaira tekintettel történő helyreállítását.
- Az önkormányzat más - a tulajdonában lévő - vagyontárggyal a feladatát el tudja látni / **nem tudja ellátni** (a megfelelő rész aláhúzandó).
- A forrás összegét a 2025. évi költségvetéséről szóló 2/2025. (III.14.) számú rendelet általános tartalékkeretének terhére biztosítja.

Határidő: azonnal

Felelős: polgármester